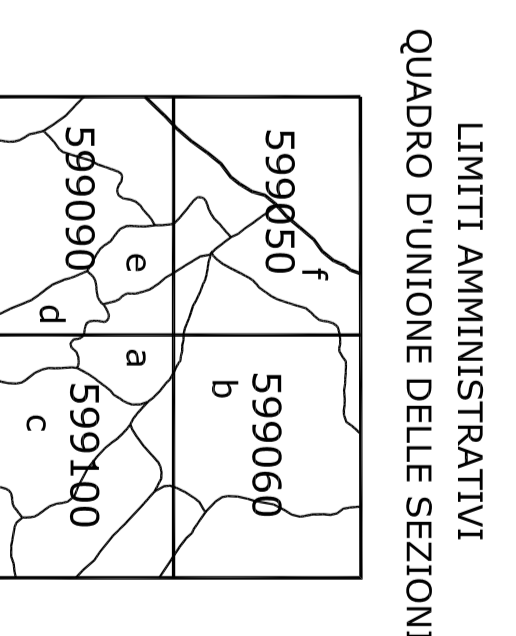

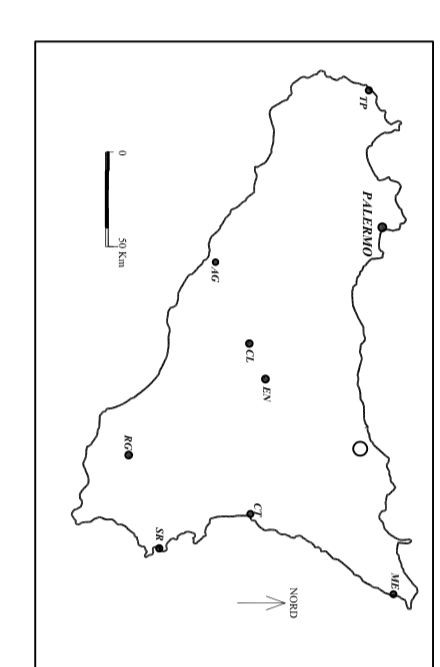


REGIONE SICILIANA
PROVINCIA REGIONALE DI MESSINA
2816.dfs.dfs.dfs.dfs.dfs
COMUNE DI MIRTETO



- COMUNI:
a) MIRTETO d) FRAZZANO
b) NASO e) CERVILEONE
c) S. SALVATORE DI FITALIA f) CAPO D'ORLANDO

**PIANO REGOLATORE GENERALE
STUDIO GEOLOGICO-TECNICO**

- Allegati:**
Scala 1:10.000
01) CARTA GEOLOGICA
02) CARTA GEOMORFOLOGICA
03) CARTA IERROLOGICA
04) CARTA IERROLOGICA ASSIEMBLATA
05) CARTA IERROLOGICA
Cartografia - Scala 1:20.000
06) CARTA GEOLOGICA
07) CARTA GEOMORFOLOGICA
08) CARTA IERROLOGICA
09) CARTA IERROLOGICA ASSIEMBLATA
10) CARTA DELLA PERICOLOSITA' GEOLOGICA
11) MAPPACINA STRUTTURALE E GEOLOGICA SISMICA
12) RELAZIONE FOTOGRAFICA
13) RELAZIONE GENERALE PER SETTORE

TITOLO 03	<u>CARTA IDROGEOLOGICA</u>	<u>Il Geologo</u> Dr. Rossio Poletto L. 01/05/2009
	<u>IL SINDACO</u>	<u>Il Comune</u> Data:

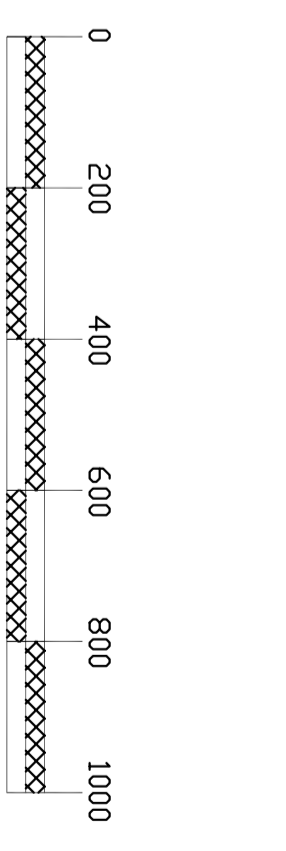
SIMBOLOGIA

Linee di permeabilità Artimo
Linee Tonoivo (Svuotamento e sottomento)
Foglie
Discione di flusso sotterraneo delle acque
Aree di salvaguardia delle risorse litiche (D.P.R. 23888)
L'area di salvaguardia e' zona di tutela assoluta, garantita in 10) zone di rispetto e zone di rispetto degli acquedotti
L'area di salvaguardia e' un'area vincolata e e' a tutela speciale e e' sottoposta per legge ad un regime di salvaguardia assoluta, gestita in base alle norme di tutela delle acque, gestite con riferimento al 2005.

Tracce profili litogeologici
Discesa comunale
Accumulo di rifiuti antropici
Sorgente
Pozzo (indicare la profondita' della falda dal piano di campagna)
Sondaggio (indicare la profondita' della falda dal piano di campagna).
Oro di scarpata di frana
Determinazione gravitativa profonda
a) Attivo; b) Quiescente; c) Inattivo.



- LEGGENDA**
- CLASSE ALTA** - Coperti litologici naturali e renenti - Centro di valle.
Tipo per permesso - Criteri Gialli e Cobalici
 - CLASSE MEDIO ALTA** - Tipo per permesso - categoria di favorevole.
 - CLASSE MEDIA** - Tipo per permesso - Tipo di basso rischio
 - CLASSE BASSA** - Tipo per permesso - favorabile di medio rischio
 - CLASSE SCADENTE** - Tipo per permesso - Medio rischio gravoso - Fittile



CARTE TECNICHE EDITE DALLA S.A.S. SOCIETA' AEROFOTOGRAFICA SICILIANA SCALA 1:10.000
SEZIONI N° 599090 "SAN MARCO D'ALUNZIO" - N° 599060 "NASO"
SEZIONE N° 599090 "ALCABA LI FUSTI" - SEZIONE N° 599100 "TRITURICI"