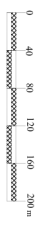




- LEGENDA**
- ACQUEDOTTI POTENZIALI**
aree con utilizzazione decennale e risostanzamento fisso
 - AREA DI CONTATTO DI INFRASTRUTTURE**
Piste, in corrispondenza di edifici, pontoni o almeno comuni, lungo
con caratteristiche governative diverse tra di loro
 - AREE DI PROTEZIONE SORVEGNIATI PIZZI**
Fascia di rispetto di 50 m da sorgenti (suntazioni in forme comuni) ed
fontane
 - AREE DI PROTEZIONE SORVEGNIATI**
Fascia di rispetto di 20 m dalle condotte di acque utilizzate anche per scopi civili
 - AREE A RISCHIO INQUINAMENTO**
Fascia di rispetto di 20 m dalle fontane, anche discontinue, e
piscine e manufatti di acque fossili



- AREE IN P.A.N.A.**
Spostamento comune
- AREE INTERESSATE DA INSTABILITA' EPISEISMICA DEI VERSANTI**
- LIMITI DI UNA PALEONTOLOGIA DI DISTACCO**
- ACCUMULO DI RIFIUTI ANTROPICI**
- SORGENTI**

 REGIONE SICILIANA PROVINCIA REGIONALE DI MESSINA SINDACATO SINDACALE COMUNE DI MIANO		
Carta S.M. L. 1100 010 CARTA GEOLOGICA 011 CARTA GEOMORFOLOGICA 012 CARTA GEOMORFOLOGICA 013 CARTA DELLA PERICOLOSITA' GEOLOGICA 014 CARTA DELLA PERICOLOSITA' GEOLOGICA 015 CARTA S.M. L. 1100 016 CARTA GEOLOGICA (1:50.000-1:50.000) 017 CARTA GEOMORFOLOGICA (1:50.000-1:50.000) 018 CARTA GEOMORFOLOGICA (1:50.000-1:50.000) 019 CARTA DELLA PERICOLOSITA' GEOLOGICA (1:50.000-1:50.000) 020 CARTA DELLA PERICOLOSITA' GEOLOGICA (1:50.000-1:50.000) 021 CARTA DELLA PERICOLOSITA' GEOLOGICA (1:50.000-1:50.000) 022 CARTA DELLA PERICOLOSITA' GEOLOGICA (1:50.000-1:50.000) 023 CARTA DELLA PERICOLOSITA' GEOLOGICA (1:50.000-1:50.000) 024 CARTA DELLA PERICOLOSITA' GEOLOGICA (1:50.000-1:50.000) 025 CARTA DELLA PERICOLOSITA' GEOLOGICA (1:50.000-1:50.000) 026 CARTA DELLA PERICOLOSITA' GEOLOGICA (1:50.000-1:50.000) 027 CARTA DELLA PERICOLOSITA' GEOLOGICA (1:50.000-1:50.000) 028 CARTA DELLA PERICOLOSITA' GEOLOGICA (1:50.000-1:50.000) 029 CARTA DELLA PERICOLOSITA' GEOLOGICA (1:50.000-1:50.000) 030 CARTA DELLA PERICOLOSITA' GEOLOGICA (1:50.000-1:50.000)		
ALLEGATO 09 CARTA PERICOLOSITA' GEOLOGICA Tipo. 9		Titolo
Il MUNICIPIO	Scala: 1 : 2.000 Data:	Di: Ing. Francesco... Il: Comune di Miano